

Skal du på en vandre- eller cykeltur, kan du finde inspiration mange steder, bl.a. på [alltrails.com](https://www.alltrails.com), som er på dansk og har mange danske brugere.

Nederst i artiklen er der link til andre steder, hvor du kan finde ture.

AllTrails har en masse smarte funktioner, og det er bestemt værd at bruge tid på.

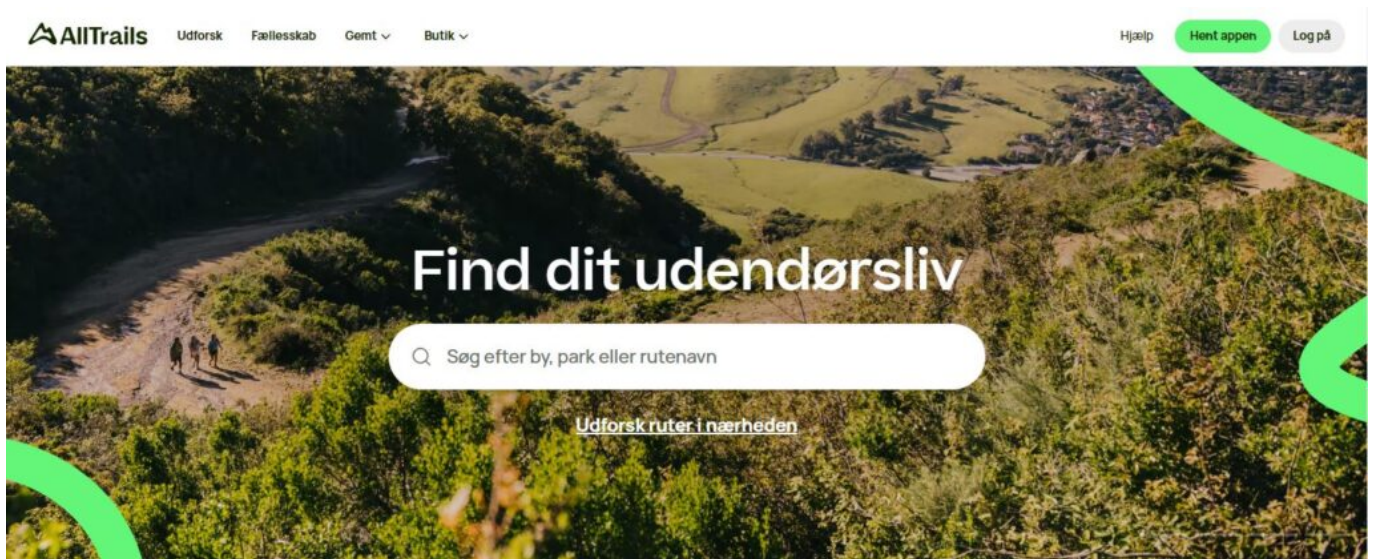
Her skal vi se på, hvordan man finder ruter, som andre brugere har delt på AllTrails. Ruter kaldes også for *spor* og *tracks*.

Find ruter på AllTrails


AllTrails er baseret på, at brugerne uploader deres GPS-spor og deler dem med andre. Man kan knytte kommentarer til ruterne og tilføje en række *tags*, som hjælper andre brugere med at finde indhold, de kan bruge.

Heldigvis er der mange, der tilstræber at lægge ruter op, som har en vis kvalitet, men selvfølgelig kan man lægge en tilfældig aftentur med hunden op, hvis man vil – det har bare ikke den store interesse for andre.

Sådan kan det se ud, når du kommer ind på siden:



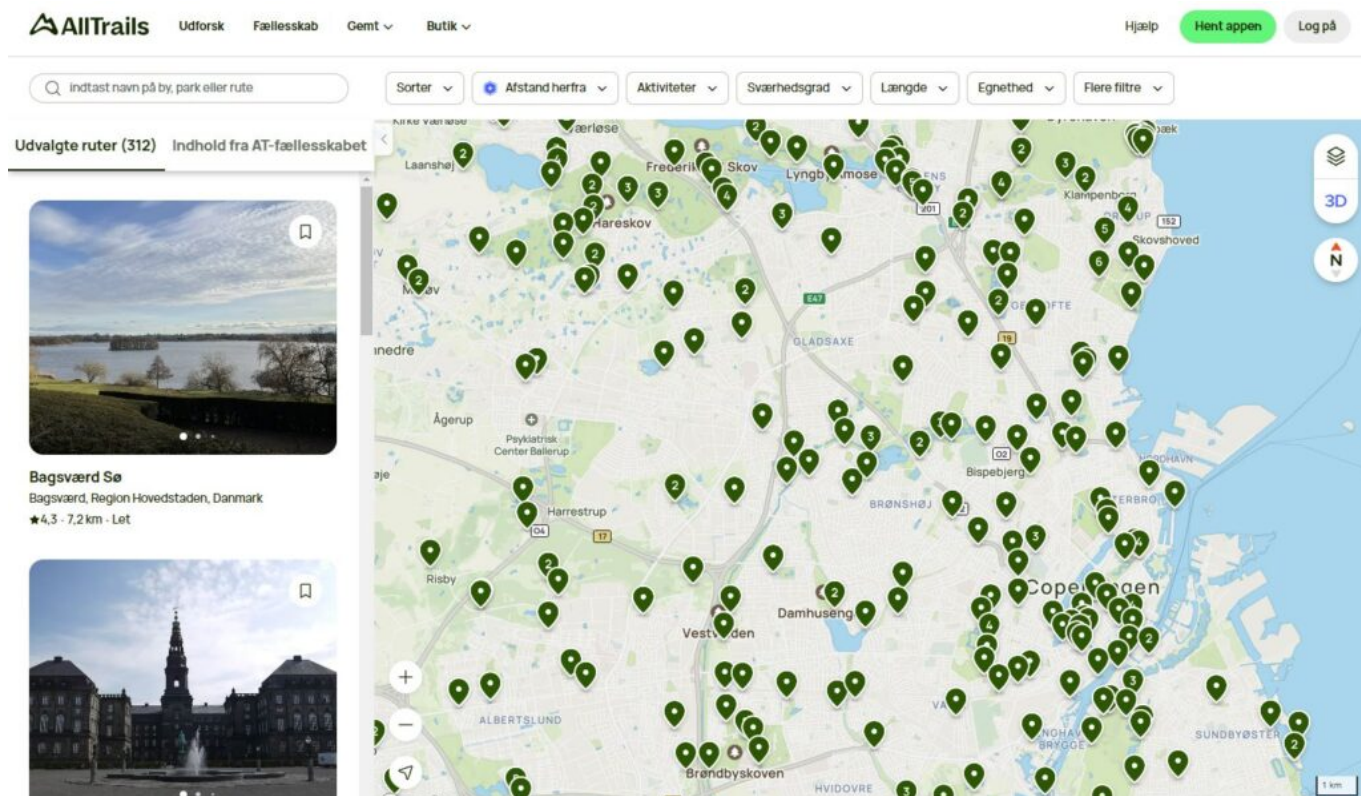
Lokale favoritter i nærheden af



Da jeg er i Danmark i Københavnsområdet, vises lokale turforslag (nederst), og dansk er valgt som sprog.

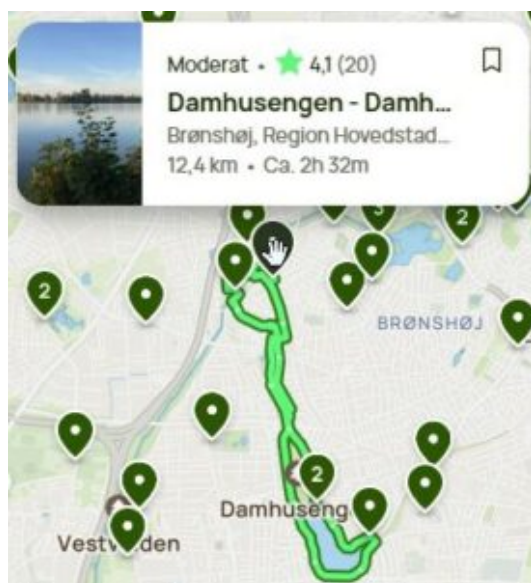
Du kan nu søge på lokationer eller du kan klikke på *Udforsk ruter i nærheden*. Gør du det sidste, får du et kort op:

Find GPS-ruter på nettet



The screenshot shows the AllTrails website interface. At the top, there are navigation links: "AllTrails", "Udforsk", "Fællesskab", "Gemt", and "Butik". On the right, there are buttons for "Hjælp", "Hent appen", and "Log på". Below the navigation is a search bar with the placeholder text "Indtast navn på by, park eller rute". To the right of the search bar are several filter buttons: "Sorter", "Afstand herfra", "Aktiviteter", "Sværhedsgrad", "Længde", "Egnethed", and "Flere filtre". Below the filters, there is a section titled "Udvalgte ruter (312) Indhold fra AT-fællesskabet". On the left side, there are two route preview cards. The top card shows a landscape with a lake and trees, titled "Bagsværd Sø" with details: "Bagsværd, Region Hovedstaden, Danmark" and "★4,3 - 7,2 km - Let". The bottom card shows a building with a spire, titled "Damhusengen - Damh..." with details: "Brønshøj, Region Hovedstad..." and "12,4 km - Ca. 2h 32m". The main part of the page is a map of Copenhagen, densely populated with green location pins. Each pin has a small number inside it, representing the number of routes available at that location. The map includes standard navigation controls like a compass, a 3D view button, and a scale bar.

Du kan zoom ind og ud med musen, og du kan også trække i kortet. De små grønne markører er ruter, står der et tal i markøren, dækker den over flere ruter.



This is a close-up view of a route detail card from the AllTrails website. The card has a white background and a small thumbnail image of a lake and trees in the top left corner. The text on the card reads: "Moderat" with a green star icon and "4,1 (20)", "Damhusengen - Damh...", "Brønshøj, Region Hovedstad...", and "12,4 km - Ca. 2h 32m". Below the text, there is a map showing a green route around a lake in the area of Brønshøj and Damhusengen. A hand cursor is visible over one of the green route markers on the map.

Rute rundt om Damhusengen mv. med diverse oplysninger.

Holder du musen over en markør, vil du se den pågældende rute (se billede til højre).

Klikker du på tekstboksen, kan du ikke komme videre, før du er logget ind. Det er gratis at oprette en bruger, så det må du hellere gøre.

Detailvisning

Når du er logget ind, kan du klikke på tekstboksen og få en detailvisning, hvor der findes flere informationer.

Som det ses på billedet nedenfor, kræver nogle af funktionerne, at man opgraderer til Alltrails+, som koster ca. kr. 20 om måneden. Her holder vi os til at bruge den gratis udgave af AllTrails.

The screenshot shows the AllTrails website interface. On the left, a sidebar displays the trail details for 'Damhusengen - Damhus Sø - Kagsmosen', including its length (12.4 km), elevation gain (102 m), and type (Looptrure). Below this, there are filter buttons for activities like 'Hunde i snor', 'Vandretur', and 'Gåture'. The main area features a map with a green route and a 'Højdeprofil' (elevation profile) at the bottom. Several callout boxes provide additional information:

- Sværhedsgrad og vurdering:** Points to the trail's difficulty rating (Moderat) and user reviews (4.1/20).
- Billeder fra området:** Points to the image gallery.
- Google Maps vejledning:** Points to the 'Flere' button, which provides a Google Maps view of the starting point.
- Animeret visning af ruten:** Points to the 'Forhåndsvisning af rute' button, which requires AllTrails+ for an animated view.
- De tags ruten har fået:** Points to the filter buttons.
- Under "Flere" er der bl.a. mulighed for at downloade ruten og foreslå rettelser:** Points to the 'Flere' button, indicating that downloading and editing routes is a premium feature.
- Selve ruten med markering af udgangspunkt:** Points to the green route on the map.
- Forskellige andre typer kort. 3D-visning kræver AllTrails+:** Points to the map controls, indicating that 3D map views are a premium feature.

Under området med tags nederst til venstre kan man scrolle ned til yderligere oplysninger – fx brugerkommentarer, en aktuell vejrudsigt mv.

AllTrails app

Downloader du AllTrails-appen (og logger ind), kan du finde mange af de samme oplysninger. Appen kan også optage de ruter du går, og appen har flere funktioner,

hvis man har AllTrails+.

Andre muligheder for at finde ruter

AllTrails er langt fra den eneste kilde til at finde vandre- og cykelruter. Check fx:

- [Komoot.com](https://www.komoot.com)
- [Outdooractive.com](https://www.outdooractive.com)
- [Waymarkedtrails.org](https://www.waymarkedtrails.org)
- [Vandreruter.dk](https://www.vandreruter.dk)
 - Frits Ahlefeldt store samling af kommenterede vandreruter
- [Ruter.dk](https://www.ruter.dk)
 - De 11 nationale cykelruter
- [Naturstyrelsens vandreruter](https://www.naturstyrelsensvandreruter.dk)
 - Masser af veldokumenterede vandreruter med mulighed for at udskrive kort, downloade GPX mv.
- [Spor.dk](https://www.spor.dk)
 - Offentlig/privat samling af vandrestier

Mange af dem giver mulighed for at downloade ruterne, så de kan bruges i en af de mange GPS-apps - typisk i GPX-format..

- [Share on Facebook \(Opens in new window\) Facebook](#)
- [Share on Pinterest \(Opens in new window\) Pinterest](#)